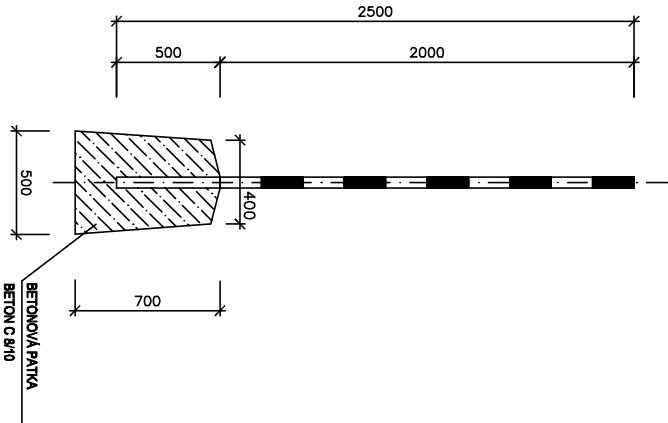


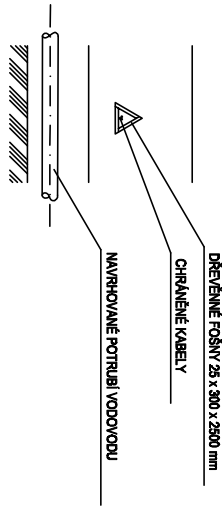
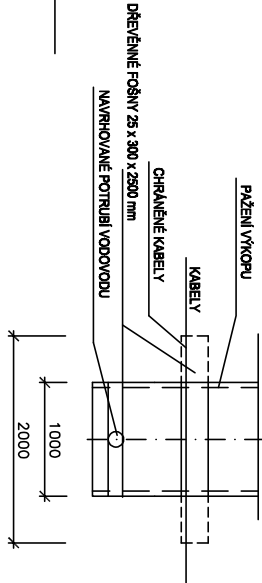
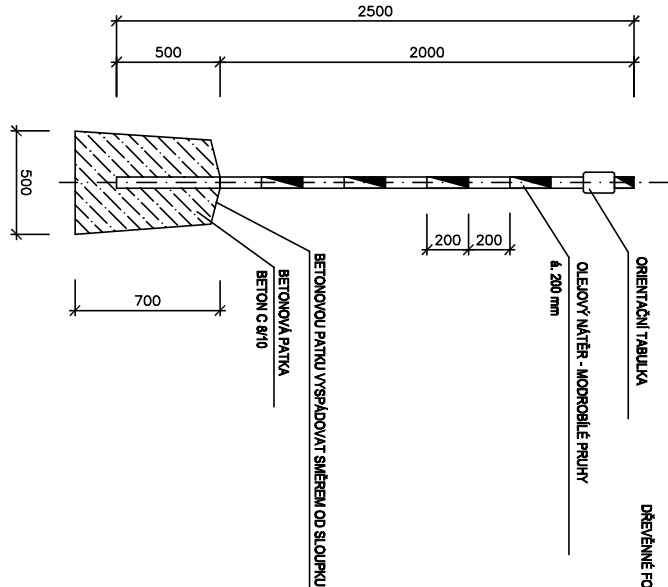
TYP OCELOVÝCH SLoupKŮ PRO PŘÍPEVNĚNÍ ORIENTAČNÍCH TABULEK  
 A OZNAČENÍ SMĚROVÝCH LOMŮ POTRUBÍ

OCHRANA KABELŮ BĚHEM STAVBY M 1:50

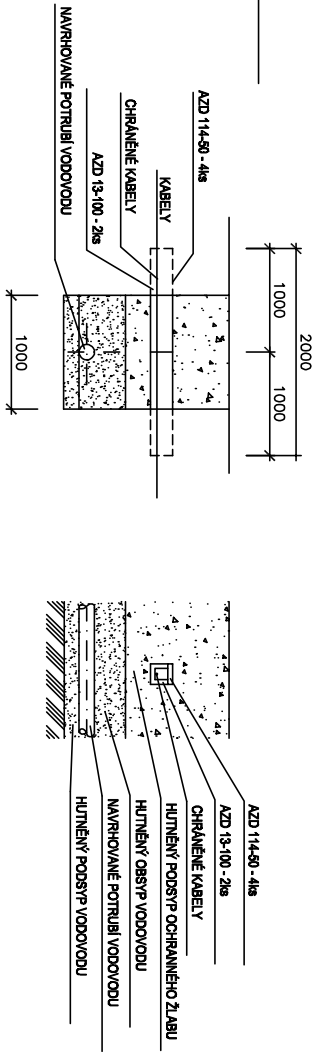
SLouPEK S OSaZENÍM NAD OSU POTRUBÍ M 1:25:



SLouPEK S ORIENTAČNÍ TABULKOU M 1:25:



OCHRANA KABELŮ PO DOKONČENÍ STAVBY M 1:50



POZNÁMKY:

PŘESNÝ POČET SLoupKŮ A ORIENTAČNÍCH TABULEK JE UVEDEN VE VÝPISU MATERIÁLŮ.  
 OBJEDNÁVKU TABULEK LZE PROVĚST IŽ PO OSaZENÍ A ZAMĚŘENÍ POKROPOU ARMATURY  
 DLE SKUTEČNÉHO PROVEDENÍ.

| POČTY DÍLCŮ AZD PRO RŮZNÉ ŠÍŘKY VÝKOPŮ |                             |                             |
|--|-----------------------------|-----------------------------|
| ŠÍŘKA VÝKOPU (mm)                      | POČET DÍLCŮ AZD 13-100 (ks) | POČET DÍLCŮ AZD 114-50 (ks) |
| 1000                                   | 2                           | 4                           |
| 1400                                   | 2                           | 4                           |
| 2000                                   | 3                           | 6                           |

|   |  |                         |                   |   |                  |
|---|--|-------------------------|-------------------|---|------------------|
| Investor:<br>obec Těřelice                    | Katastrální území:<br><b>Dolní Těřelice</b>  | Zpracovatel:<br>Tureček | Datum:<br>05/2025 | Zhotovitel PD:<br><b>Ing. Drahomír Tureček</b><br>Moravka 575<br>739 04 Přázdno |                  |
|   |  | Kreslil:<br>Tureček     | Stupeň:<br>DPS    |   |                  |
|   |  | Kontroloval:<br>Tureček | Revize:<br>A0     |   |                  |
|   | Akce:<br><b>Prodloužení vodovodního řadu ul. U Hráze,<br/>k. ú. Dolní Těřelice</b> |                         |                   | Formát:<br>A3   | Měřítko:<br>1:25 |
| Název výkresu:<br><b>SO 01 DROBNÉ OBJEKTY</b> |  | Zakázka:                |                   | Číslo výkresu:<br><b>D.1.1.B.25</b>   |                  |